

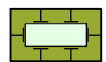

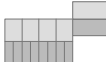







## Legende

-  Klarstellungsbereich
-  Einbeziehungsbereich (4.093 m<sup>2</sup>)
-  Ausgleichsfläche (4.114 m<sup>2</sup>)
-  Baugrenze

## Hinweise

-  mögliche Gebäudestellung
-  Obstbaum, Bestand
-  mögliche Rodung Obstbaum
-  Ersatzpflanzung Obstbaum

Auf Immissionen aus der Landwirtschaft wird hingewiesen.

## Oberwindsberg



## Gemeinde Simmelsdorf Klarstellungs- und Einbeziehungssatzung

### Oberwindsberg Südwest

maßstab: 1 : 1.000

bearbeitet: gb / tk

datum: 19.01.2010

ergänzt:

**TEAM 4 landschafts + ortspanung**

kaus · bauernschmitt · enders  
90419 nürnberg oedenberger str 65 tel 0911/39357-0 fax 39357-99  
www.team4-landschaftsplanung.de info@team4-landschaftsplanung.de

